
Braux
D 22
Givet
Charleville-Mézières
Gare
Nouzonville
Nouzonville : buste de Jean-Baptiste Clément
Montcy-Notre-Dame : Ecomusée du Linge
Montcy-Notre-Dame
La Meuse
Aiglemont
Itinéraire cyclable entre le départ de la Voie verte, la gare et le centre-ville.
CHARLEVILLE-MÉZIÈRES
Cf p.25
Gare
0 250m 500m

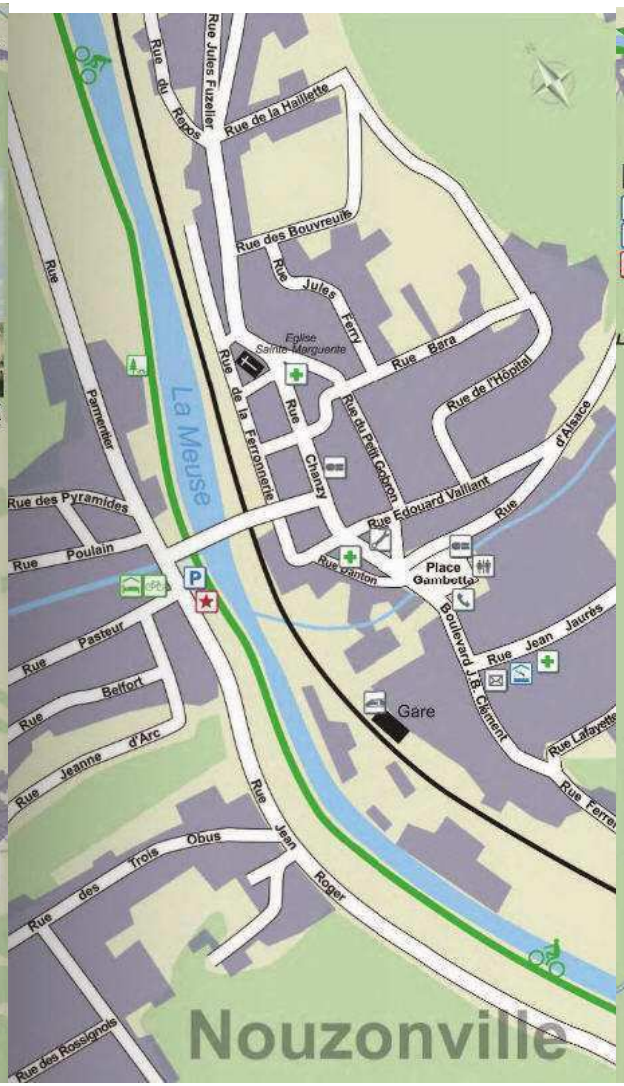
Rue Jules Fuzelier
Rue du Repos
Rue de la Haillette
Rue des Bouvreuils
Rue Jules Ferry
Rue Béra
Rue de l'Hôpital
Rue d'Alsace
Eglise Sainte Marguerite
Rue de la Ferronnerie
Rue Chanzy
Rue du Petit Gobron
Rue Edouard Vaillant
Rue Carnot
Place Gambetta
Boulevard J.B. Clément
Rue Jean Jaurès
Rue Lafayette
Rue Pasteur
Rue Belfort
Rue Jeanne d'Arc
Rue des Trois Obus
Rue Jean Roger
Rue des Rossignols
Rue des Pyramides
Rue Poulain
Rue Parmentier
La Meuse
Gare
Nouzonville


Bogny-sur-Meuse
Braux
Givet
Charleville-Mézières
Rochers des Grands Ducs
Les Perrières
La Meuse
SNCF
Arrêt
Joigny-sur-Meuse
Les Haucons
D1
Cf p.23
0 250m 500m
Gare
Nouzonville
Montcy-Notre-Dame

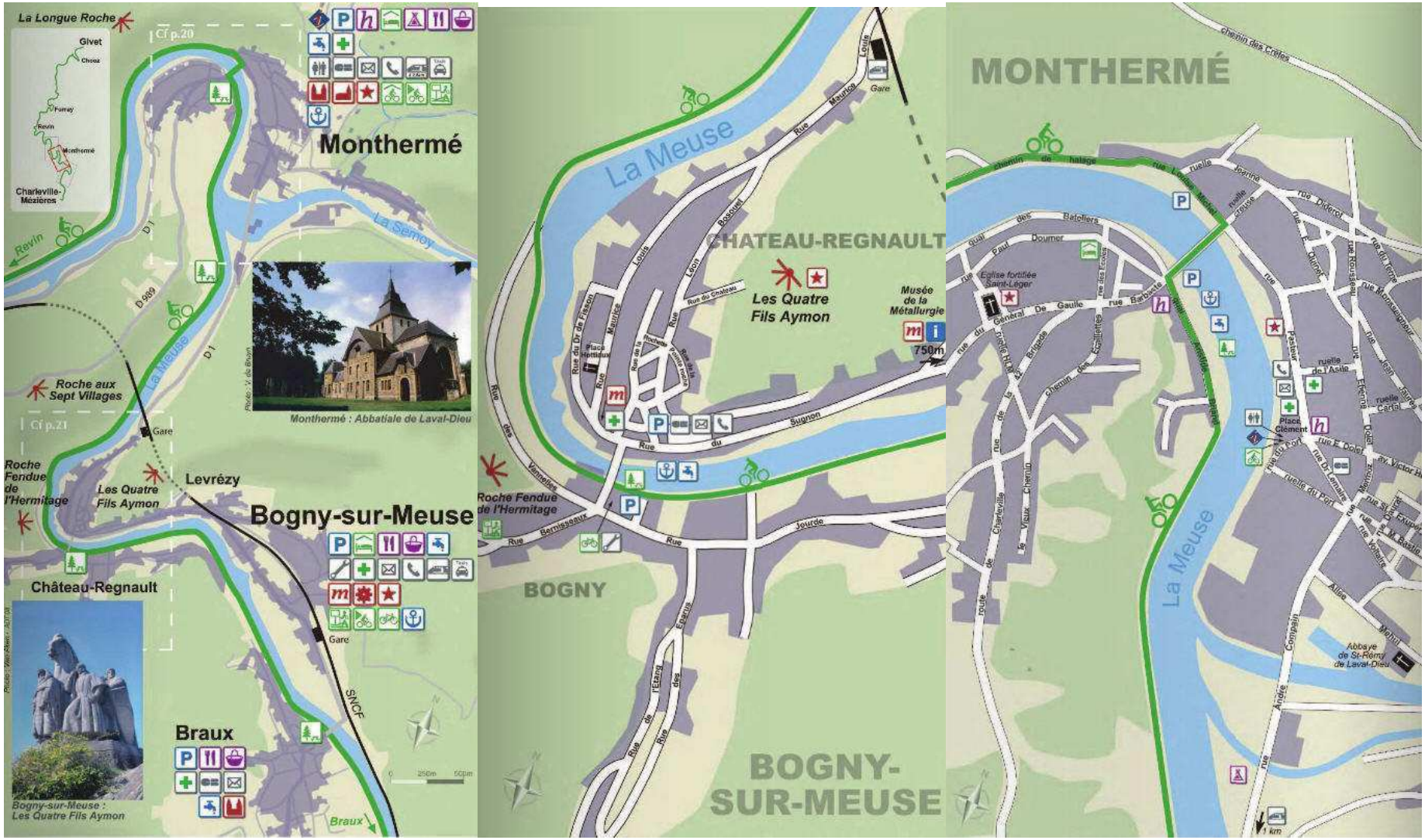
La Longue Roche
Cf p.20
Givet
Charleville-Mézières
Revin
Monthermé
La Semoy
D1
D 989
La Meuse
Roche aux Sept Villages
Cf p.21
Gare
Roche Fendue de l'Hermitage
Les Quatre Fils Aymon
Levrézy
Bogny-sur-Meuse
Château-Regnault
Braux
SNCF
Monthermé : Abbatiale de Laval-Dieu
Bogny-sur-Meuse : Les Quatre Fils Aymon
CHATEAU-REGNAULT
Musée de la Métallurgie
750m
Rue Bernisseaux
Rue Jeurde
BOGNY
BOGNY-SUR-MEUSE
MONTHERMÉ
Chemin des Crêtes
Chemin de halage
Abbaye de St-Rémy de Laval-Dieu
1 km

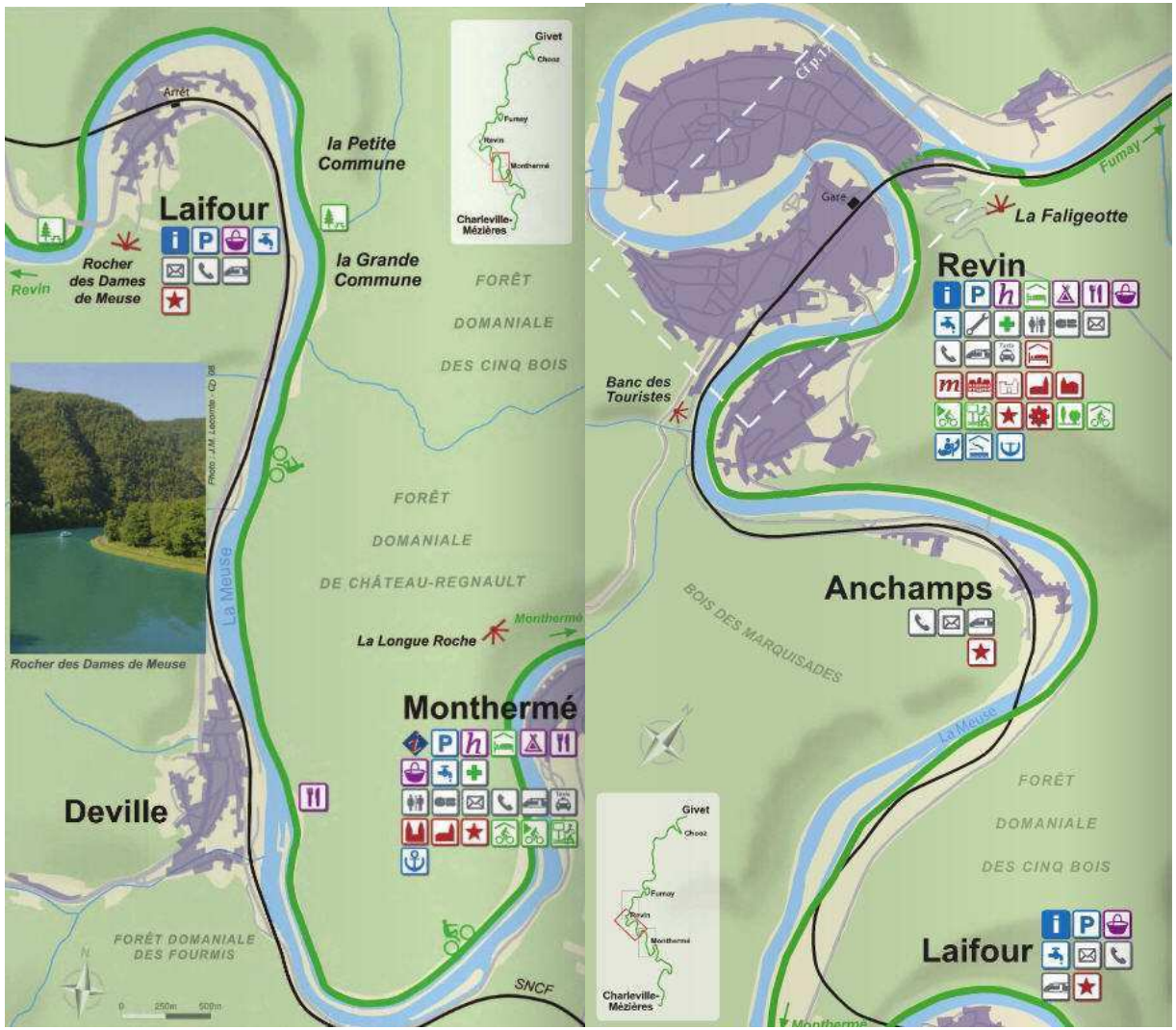
Arrêt
Laifour
la Petite Commune
la Grande Commune
Rocher des Dames de Meuse
Revin
FORÊT DOMANIALE DES CINQ BOIS
Rocher des Dames de Meuse
Photo J.M. Lacomte - © ot
La Meuse
FORÊT DOMANIALE DE CHÂTEAU-REGNAULT
Monthermé
La Longue Roche
Deville
FORÊT DOMANIALE DES FOURMIS
SNCF
Givet
Chooz
Fumay
Revin
Monthermé
Charleville-Mézières
Gare
La Faligeotte
Revin
Banc des Touristes
Anchamps
BOIS DES MARQUISADES
La Meuse
FORÊT DOMANIALE DES CINQ BOIS
Laifour